

**PRECIPITACIONES MENSUALES POR CUENCAS - PROVINCIA DEL CHACO**

AÑO HIDROLÓGICO SEPTIEMBRE 2019/AGOSTO 2020

ESTACION/DIA	SEP	MEDIA	Nº dias c/lluvia	OCT	MEDIA	Nº dias c/lluvia	NOV	MEDIA	Nº dias c/lluvia	DIC	MEDIA	Nº dias c/lluvia	ENE	MEDIA	Nº dias c/lluvia	FEB	MEDIA	Nº dias c/lluvia	MAR	MEDIA	Nº dias c/lluvia	ABR	MEDIA	Nº dias c/lluvia	MAY	MEDIA	Nº dias c/lluvia	JUN	MEDIA	Nº dias c/lluvia	JUL	MEDIA	Nº dias c/lluvia	AÑO	PROM
<b>1) BERMEJO</b>																																			
Comandancia Frias	0	14	0	79	52	3	71	79	3	64	96	2	146	111	3	32	111	3	135	92	4	13	60	1	15	22	1	0	7	0	0	2	0	555	646
El Sauzalito	0	17	0	27	59	4	61	102	4	26	96	2	59	102	5	0	94	0	115	104	5	21	52	2	0	30	0	0	6	0	0	6	0	309	668
Nueva Pompeya	0	18	0	54	59	6	34	91	3	102	96	2	74	102	6	0	108	0	68	111	5	4	69	1	6	31	1	0	10	0	0	5	0	342	699
Wichi	0	15	0	53	58	4	110	91	4	25	89	1	173	99	5	0	106	0	98	102	5	20	57	1	0	27	0	0	5	0	0	3	0	479	652
El Espinillo	0	26	0	35	61	6	118	132	4	63	94	3	59	104	4	4	94	1	37	133	3	8	103	1	0	53	0	0	15	0	0	9	0	324	824
V.Rio Bermejito	0	29	0	26	87	4	94	125	3	55	104	3	98	104	3	0	97	0	46	123	4	6	111	1	8	56	1	10	19	1	3	12	2	346	867
Pcia Roca	0	43	0	49	102	7	41	119	2	30	121	4	72	111	7	18	103	2	95	125	5	100	124	2	16	72	3	10	33	1	13	24	3	444	978
<b>2) ORO</b>																																			
Gral San Martin	0	53	0	69	135	10	127	156	5	36	125	4	120	128	6	33	126	5	43	136	3	91	175	5	17	68	2	10	54	4	8	26	3	554	1182
Pampa Almiron	5	38	1	76	120	8	51	150	3	13	96	3	143	111	4	70	118	4	62	122	3	89	129	4	16	70	2	9	47	2	16	20	3	550	1021
Gral Vedia	0	64	0	84	154	10	148	147	7	36	130	6	88	143	5	43	130	7	63	150	5	78	171	4	24	82	3	34	64	6	15	36	3	613	1271
Puerto Bermejo	0	70	0	64	153	9	93	151	3	47	132	5	98	147	5	40	123	4	66	149	4	42	177	2	21	91	3	9	57	2	5	48	1	485	1298
<b>3) GUAYCURU</b>																																			
Pampa del Indio	0	35	0	56	94	9	54	123	4	47	110	6	147	118	6	0	109	0	45	122	3	37	118	2	22	65	1	0	29	0	0	19	0	408	943
Laguna Limpia	0	46	0	55	133	8	130	148	3	45	125	5	118	118	6	29	114	5	40	136	5	103	163	2	14	58	3	4	42	2	18	21	3	556	1104
Ciervo Petiso	2	42	1	52	117	8	145	132	3	25	111	3	142	125	6	29	109	4	38	128	3	128	140	3	10	66	1	9	32	3	10	22	3	590	1024
<b>4) QUIA</b>																																			
La Eduvigis	3	46	1	83	124	9	87	133	4	55	108	3	109	137	5	150	116	4	68	138	3	98	152	3	15	75	1	19	63	2	10	28	3	697	1120
Las Palmas	2	69	1	111	130	9	206	137	7	47	119	6	185	156	6	103	123	3	35	139	3	37	154	4	15	90	3	21	67	4	15	37	4	777	1221
<b>5) TRAGADERO</b>																																			
Capitan Solari	1	46	1	42	115	7	82	147	3	37	111	5	160	126	5	54	127	5	24	132	4	113	132	3	22	64	2	13	42	3	9	22	3	557	1064
Colonia Elisa	0	54	0	57	118	8	143	137	4	87	134	5	159	135	7	73	138	4	32	145	3	145	154	3	46	74	2	7	41	2	11	25	3	760	1156
Colonia Benitez	0	57	0	92	140	8	339	150	7	172	132	7	110	154	8	152	136	5	23	140	2	48	176	4	20	79	4	59	57	3	9	33	3	1024	1254
Margarita Belen	15	63	2	97	150	6	241	162	6	112	142	6	90	162	4	97	140	5	12	138	2	58	175	3	22	85	2	26	56	3	16	34	4	786	1308

Fuente: Red policial - A.P.A.

SEP.:total mensual  
Media:Promedio mensual

AÑO:Total Anual  
PROM:Promedio Anual

s/d: sin datos  
Prec. Superior al promedio

**PRECIPITACIONES MENSUALES POR CUENCAS - PROVINCIA DEL CHACO**

AÑO HIDROLÓGICO SEPTIEMBRE 2019/AGOSTO 2020

ESTACION/DIA	SEP	MEDIA	Nº dias c/lluvia	OCT	MEDIA	Nº dias c/lluvia	NOV	MEDIA	Nº dias c/lluvia	DIC	MEDIA	Nº dias c/lluvia	ENE	MEDIA	Nº dias c/lluvia	FEB	MEDIA	Nº dias c/lluvia	MAR	MEDIA	Nº dias c/lluvia	ABR	MEDIA	Nº dias c/lluvia	MAY	MEDIA	Nº dias c/lluvia	JUN	MEDIA	Nº dias c/lluvia	JUL	MEDIA	Nº dias c/lluvia	AÑO	PROM	
<b>6) NEGRO-SALADO</b>																																				
Miraflores	0	18	0	18	70	4	62	99	4	97	96	5	30	95	3	0	97	0	32	118	4	23	83	2	0	31	0	1	15	1	0	7	0	263	730	
J.J.Castelli	0	33	0	71	80	9	114	106	7	113	105	7	231	117	7	28	102	2	60	112	7	25	104	4	22	43	1	2	22	1	5	14	3	671	838	
V. Rural el Palmar	0	45	0	66	107	8	81	150	4	65	130	5	293	140	7	47	133	2	55	151	3	152	143	4	10	51	1	23	37	2	17	16	4	809	1104	
Las Garcitas	0	47	0	50	115	6	103	140	4	81	124	4	140	127	6	32	123	4	44	144	5	108	143	3	10	64	1	5	36	1	12	21	3	585	1084	
Colonia Unidas	1	49	1	51	129	7	102	151	4	23	130	3	99	130	7	20	135	4	18	149	3	118	151	3	45	69	1	0	42	0	9	25	3	486	1161	
Pcia de la Plaza	8	45	1	53	113	9	213	135	5	197	123	7	133	124	8	72	126	2	58	136	4	112	150	4	25	59	2	29	36	4	5	21	1	905	1068	
La Escondida	4	48	2	55	119	8	217	122	7	97	124	6	145	123	8	57	125	5	34	132	2	138	125	4	13	75	2	29	42	3	8	20	2	797	1055	
La Verde	4	57	3	85	128	10	228	142	5	127	133	6	139	147	8	68	132	5	51	141	3	66	163	3	14	80	2	18	43	2	13	26	3	813	1193	
Makalle	4	58	2	37	134	11	222	152	8	125	137	7	133	151	7	67	133	5	49	148	4	90	160	3	16	73	2	17	51	4	15	32	3	775	1229	
Puerto Tirol	5	55	2	96	136	11	163	155	10	82	134	6	148	155	8	118	129	3	50	150	5	49	163	4	44	82	4	24	55	3	15	35	2	794	1249	
Resistencia	3	61	2	121	132	11	148	152	9	116	139	8	207	153	8	154	144	5	41	162	6	46	166	4	39	79	3	24	58	5	15	38	3	914	1283	
Barranqueras	5	65	2	94	134	6	152	147	8	83	142	5	195	171	8	157	161	5	42	163	4	47	173	4	36	83	3	19	55	3	20	40	4	850	1334	
Colonia Baranda	0	50	0	0	126	0	0	151	0	0	130	0	0	135	0	0	130	0	0	168	0	0	173	0	0	71	0	0	54	0	0	29	0	0	1217	
<b>7) POL.-PALOMETA</b>																																				
Tres Isletas	0	38	0	51	88	5	108	123	5	36	111	5	183	118	8	0	119	0	41	134	5	52	108	3	26	47	1	29	25	2	3	17	2	529	930	
Quitilipi	10	41	1	97	105	9	76	126	4	9	117	3	142	139	8	126	128	3	48	142	5	123	125	4	21	52	2	17	27	4	5	19	1	674	1020	
Cote Lai	27	54	1	134	125	8	316	144	8	221	130	7	236	151	7	66	130	6	12	155	3	31	147	3	45	67	3	33	44	5	19	30	4	1140	1177	
<b>8) TAPENAGA</b>																																				
Los Frentones	0	26	0	20	68	3	81	107	4	45	114	5	132	127	6	23	111	1	40	118	6	63	92	2	11	32	1	0	13	0	0	12	0	415	819	
P. del Infierno	0	27	0	26	79	3	81	101	3	102	100	5	219	131	8	70	115	2	37	114	5	85	100	2	27	40	1	4	19	1	5	12	2	656	838	
C.delBermejo	5	24	1	21	89	7	118	109	5	121	121	4	231	129	10	62	121	4	61	120	5	81	114	3	24	41	2	5	17	2	4	13	2	733	898	
Avia Terai	2	32	1	11	95	6	42	120	5	60	125	5	168	129	9	30	124	4	50	130	4	135	113	3	21	40	2	0	21	0	4	15	1	523	944	
Campo Largo	2	33	1	10	96	4	213	127	4	59	139	4	265	141	10	44	129	2	89	140	5	71	124	3	10	45	1	14	23	2	0	16	0	777	1013	
Pcia R. S. Peña	12	37	2	68	93	12	168	111	8	12	117	5	142	129	7	133	116	3	139	129	8	156	113	3	16	45	1	11	25	3	6	19	1	863	934	
Machagai	2	42	1	63	105	7	76	145	4	62	125	5	178	137	9	150	129	2	23	143	4	104	138	4	20	56	1	9	34	2	5	19	1	692	1071	
Basail	1	63	1	81	134	7	227	142	9	33	140	3	332	150	7	119	157	5	70	160	3	60	161	3	12	70	4	12	53	4	2	34	2	949	1264	
<b>9) RICA -SABALO</b>																																				
Haumonía	5	60	1	131	0	8	231	135	8	108	130	5	266	159	6	117	152	4	45	157	5	96	140	3	0	64	0	17	31	3	18	28	5	1034	1056	
Charadai	4	53	1	177	126	9	291	139	8	134	136	6	212	145	6	58	137	5	23	151	4	50	139	3	15	63	2	35	34	3	21	26	5	1020	1149	
La Sabana	4	42	1	107	103	7	190	117	8	90	104	5	228	126	6	128	130	5	32	145	2	57	122	2	7	55	1	33	32	4	10	21	3	886	997	
La Vicuña	0	62	0	91	112	6	261	128	8	59	124	6	267	139	6	9	136	1	24	171	5	65	160	2	0	60	0	13	37	1	4	34	2	793	1163	

Fuente: Red policial - A.P.A.

T.Mens.:total mensual  
Media:Promedio mensual

AÑO:Total Anual  
PROM:Promedio Anual

s/d: sin datos  
Prec. Superior al promedio



**PRECIPITACIONES MENSUALES POR CUENCAS - PROVINCIA DEL CHACO**

**AÑO HIDROLÓGICO SEPTIEMBRE 2019/AGOSTO 2020**

ESTACION/DIA	SEP	MEDIA	Nº dias c/lluvia	OCT	MEDIA	Nº dias c/lluvia	NOV	MEDIA	Nº dias c/lluvia	DIC	MEDIA	Nº dias c/lluvia	ENE	MEDIA	Nº dias c/lluvia	FEB	MEDIA	Nº dias c/lluvia	MAR	MEDIA	Nº dias c/lluvia	ABR	MEDIA	Nº dias c/lluvia	MAY	MEDIA	Nº dias c/lluvia	JUN	MEDIA	Nº dias c/lluvia	JUL	MEDIA	Nº dias c/lluvia	AÑO	PROM			
<b>10) LINEA PARANA</b>																																						
Corzuela	0	29	0	59	77	7	199	106	6	50	125	3	257	130	10	174	116	4	67	115	5	48	112	4	0	42	0	14	19	4	7	13	1	875	884			
Las Breñas	1	37	1	56	75	6	175	114	6	136	120	3	224	132	8	227	133	4	55	119	6	46	99	4	5	42	1	0	20	0	0	17	0	925	907			
Charata	1	36	1	47	82	8	159	112	8	69	127	3	185	131	8	113	121	4	67	129	6	42	104	4	5	38	1	1	20	1	1	16	1	690	915			
La Tigra	4	39	1	60	96	9	137	136	9	64	145	5	198	147	10	116	128	4	110	142	7	127	140	4	14	51	3	6	22	2	3	14	2	839	1059			
La Clotilde	0	40	0	70	91	8	164	128	7	75	141	4	207	146	7	91	121	3	94	132	7	145	130	3	7	43	1	33	22	3	7	13	3	893	1006			
San Bernardo	0	44	0	81	90	6	202	118	7	98	130	3	175	134	8	63	127	5	124	146	6	127	119	4	9	46	2	21	19	3	4	17	3	904	990			
Villa Angela	3	47	1	57	101	10	219	122	9	103	138	5	256	139	7	145	139	6	41	156	6	27	136	2	6	53	2	9	26	2	8	20	3	874	1077			
Coronel Du Graty	0	40	0	63	81	6	349	112	9	213	120	7	191	129	6	205	128	4	40	149	7	20	110	2	5	40	2	2	27	1	0	18	0	1088	955			
Santa Sylvina	7	33	1	87	83	7	368	101	9	152	116	4	210	108	7	241	115	5	41	125	4	21	113	4	4	39	1	0	20	0	0	15	0	1131	867			
Villa Berthet	4	46	1	66	91	8	206	120	6	55	126	5	156	141	8	126	120	4	84	149	6	80	132	2	17	52	2	13	21	2	7	18	2	814	1016			
Enrique Urien	0	38	0	42	84	6	213	118	8	90	113	5	180	131	6	77	119	0	96	150	5	45	114	3	2	42	1	9	24	2	2	15	1	756	948			
Samuhu	15	38	1	65	84	5	182	118	8	63	113	5	218	131	6	118	119	5	58	150	6	58	114	3	3	42	1	19	24	3	0	15	0	799	948			
<b>11) B.CHOROTIS</b>																																						
Gral Pinedo	10	34	1	77	77	7	195	119	8	100	132	4	152	122	8	330	121	4	83	120	7	75	105	4	0	35	0	0	16	0	0	13	0	1022	893			
Gancedo	0	27	0	108	66	7	268	109	10	104	116	3	141	128	6	445	121	3	45	119	5	40	85	1	0	28	0	0	11	0	0	13	0	1151	824			
Hermoso Campo	3	34	1	130	78	5	252	99	9	55	113	5	242	131	7	341	107	4	66	116	6	55	109	2	0	29	0	0	17	0	0	13	0	1144	846			
Chorotis	0	32	0	74	76	6	311	92	9	136	114	5	131	99	6	193	124	5	139	117	5	30	97	2	4	34	2	2	17	1	0	14	0	1020	816			
<b>12) VALLE DE INUNDACION RIO PARANA</b>																																						
Isla del Cerrito	6	60	1	94	132	8	225	152	7	55	129	5	156	136	9	121	116	5	37	119	4	21	184	3	30	80	4	36	63	6	9	28	3	790	1199			
Puerto Vilelas	1	59	1	90	121	9	162	138	9	114	130	5	162	148	8	138	122	4	39	145	4	62	157	4	34	65	3	23	59	5	20	34	4	845	1179			
<b>13) IMPENETRABLE</b>																																						
Taco Pozo	0	10	0	28	43	2	69	59	4	14	97	4	109	127	6	65	97	4	34	100	5	118	43	2	5	14	1	0	3	0	2	2	1	444	596			
Fuerte Esperanza	0	14	0	57	55	5	55	91	2	60	119	3	122	126	7	0	96	0	43	110	6	41	61	2	20	27	1	0	8	0	0	2	0	398	708			

Fuente: Red policial - A.P.A.

T.Mens.:total mensual  
Media:Promedio mensual

AÑO:Total Anual  
PROM:Promedio Anual

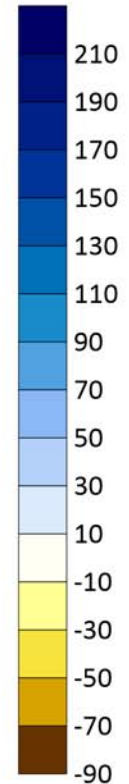
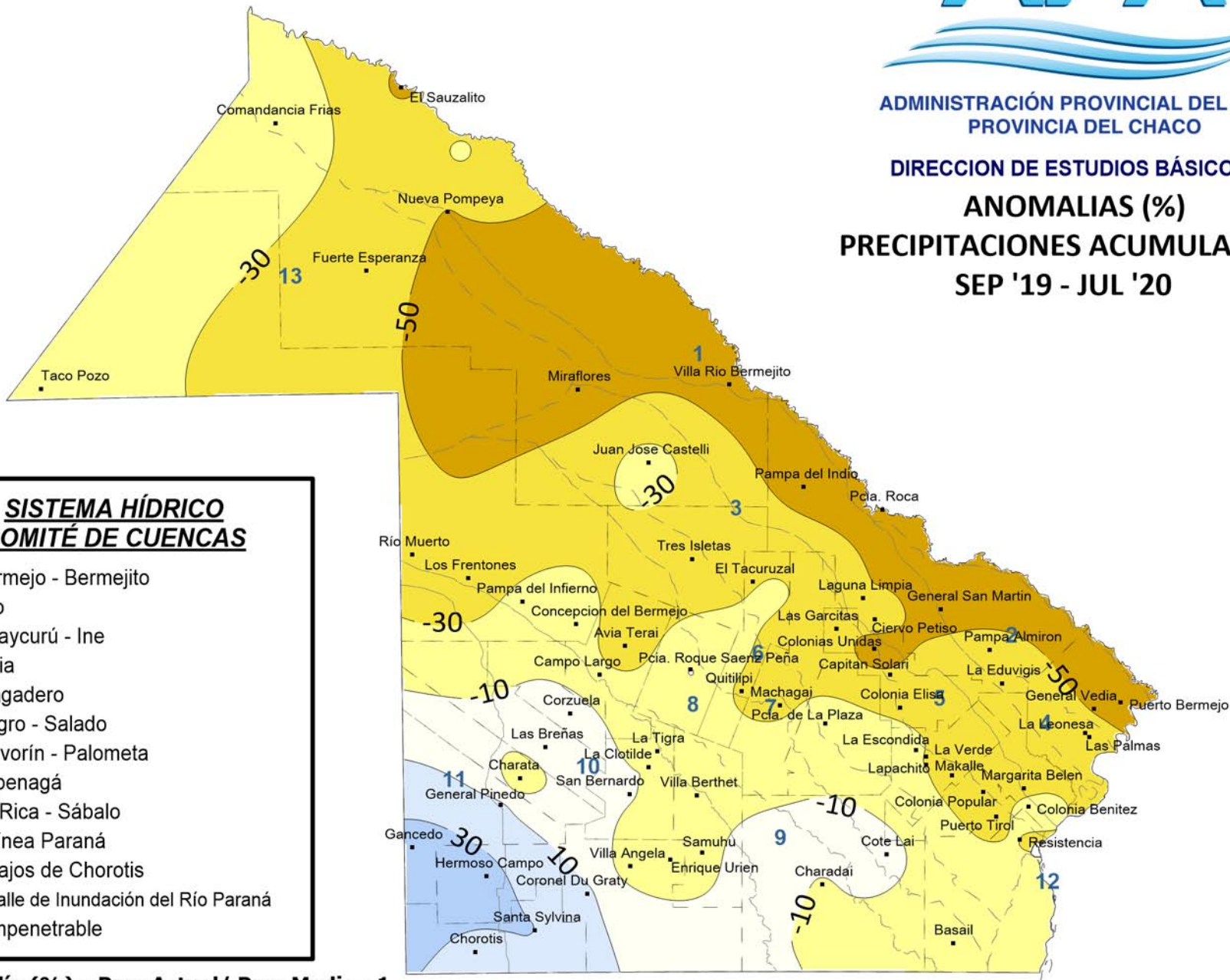
s/d: sin datos  
Prec. Superior al promedio



ADMINISTRACIÓN PROVINCIAL DEL AGUA  
PROVINCIA DEL CHACO

DIRECCION DE ESTUDIOS BÁSICOS

**ANOMALIAS (%)  
PRECIPITACIONES ACUMULADAS  
SEP '19 - JUL '20**



- SISTEMA HÍDRICO**  
**COMITÉ DE CUENCAS**
- 1 Bermejo - Bermejito
  - 2 Oro
  - 3 Guaycurú - Ine
  - 4 Quia
  - 5 Tragadero
  - 6 Negro - Salado
  - 7 Polvorín - Palometa
  - 8 Tapenagá
  - 9 La Rica - Sábalo
  - 10 Línea Paraná
  - 11 Bajos de Chorotis
  - 12 Valle de Inundación del Río Paraná
  - 13 Impenetrable

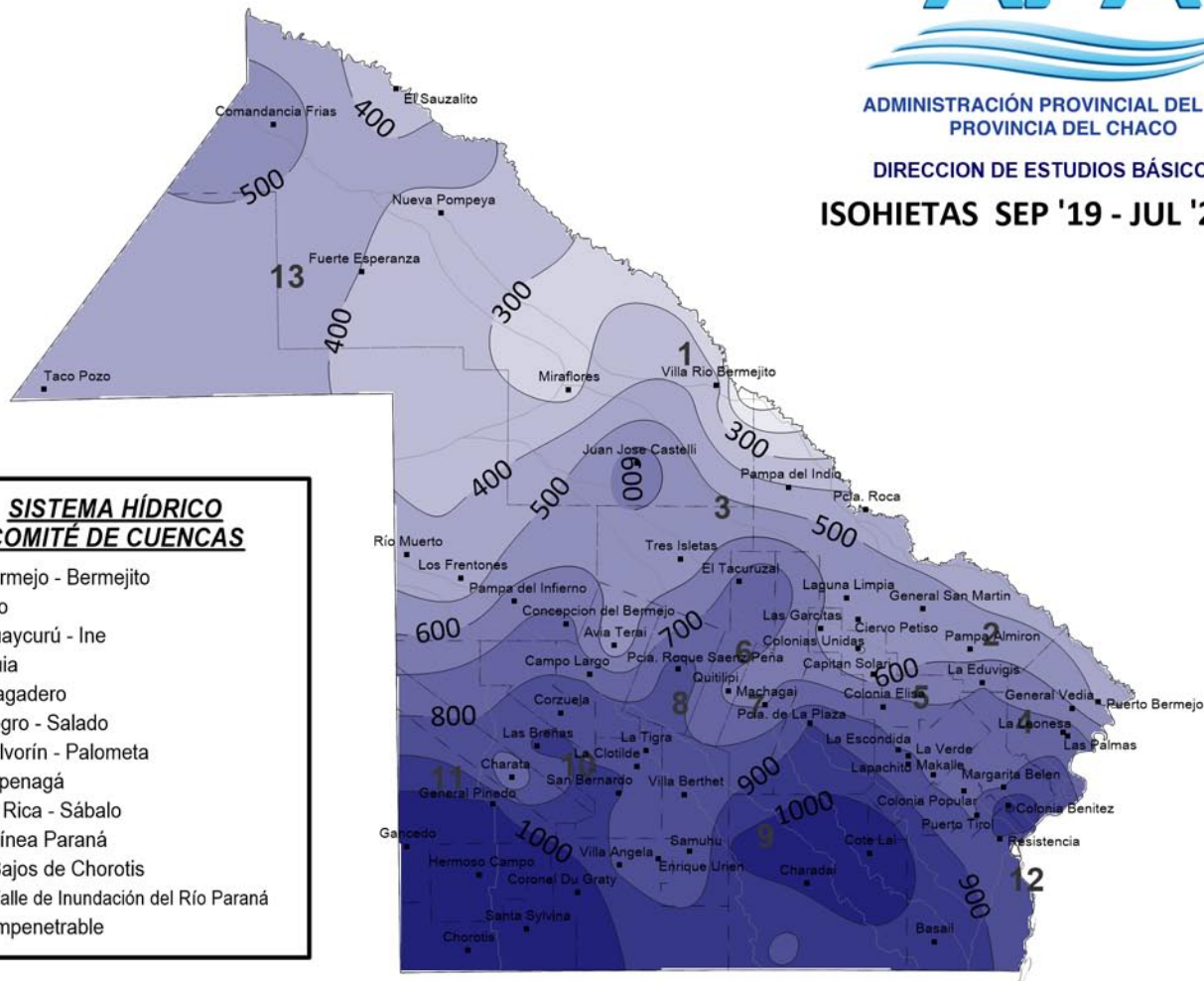
**Anomalía (%) =  $\frac{\text{Prec. Actual}}{\text{Prec. Media}} - 1$**



ADMINISTRACIÓN PROVINCIAL DEL AGUA  
PROVINCIA DEL CHACO

DIRECCION DE ESTUDIOS BÁSICOS

ISOHIETAS SEP '19 - JUL '20



**SISTEMA HÍDRICO**  
**COMITÉ DE CUENCAS**

- 1 Bermejo - Bermejito
- 2 Oro
- 3 Guaycurú - Ine
- 4 Quia
- 5 Tragadero
- 6 Negro - Salado
- 7 Polvorín - Palometa
- 8 Tapenagá
- 9 La Rica - Sábalo
- 10 Línea Paraná
- 11 Bajos de Chorotis
- 12 Valle de Inundación del Río Paraná
- 13 Impenetrable